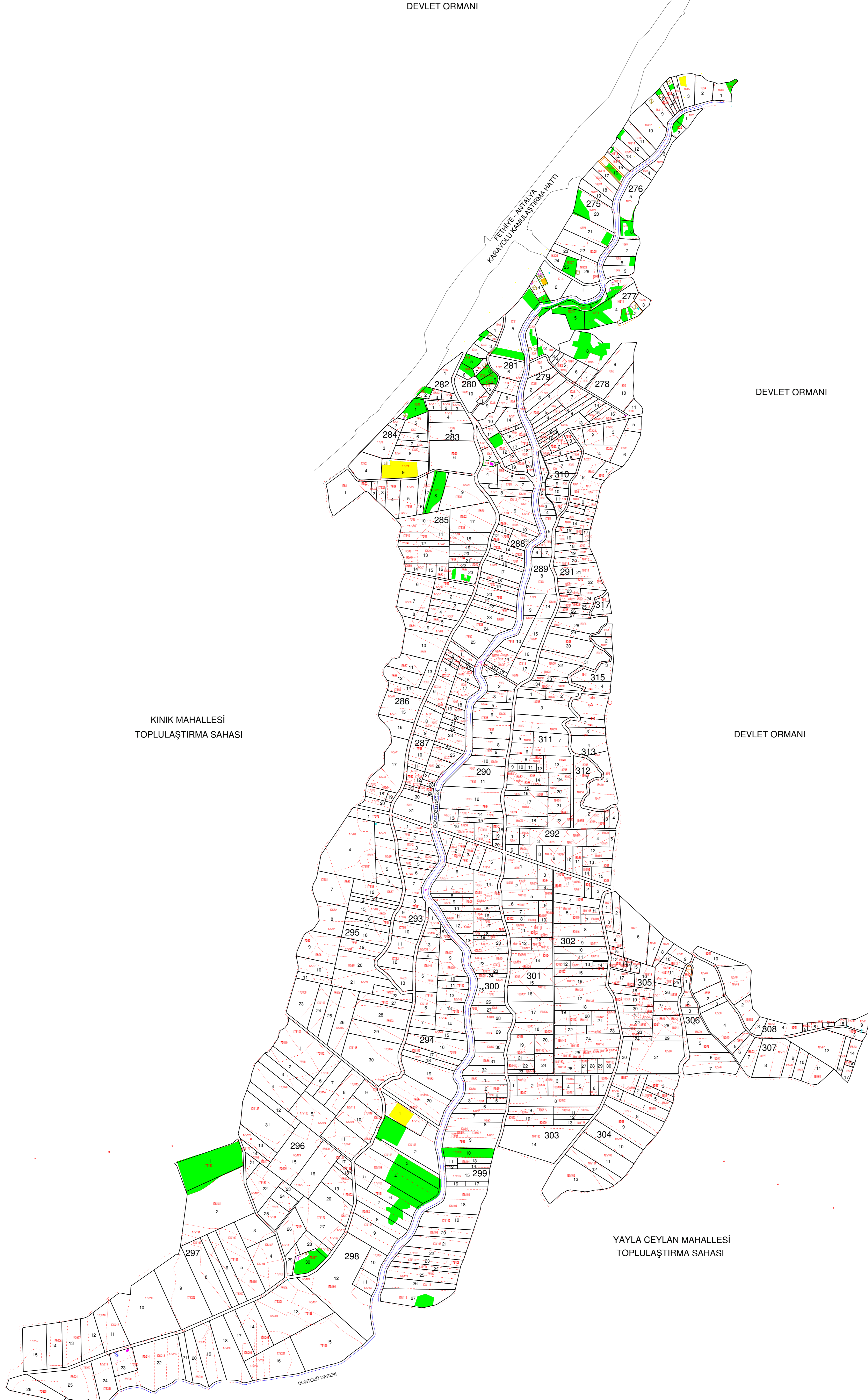
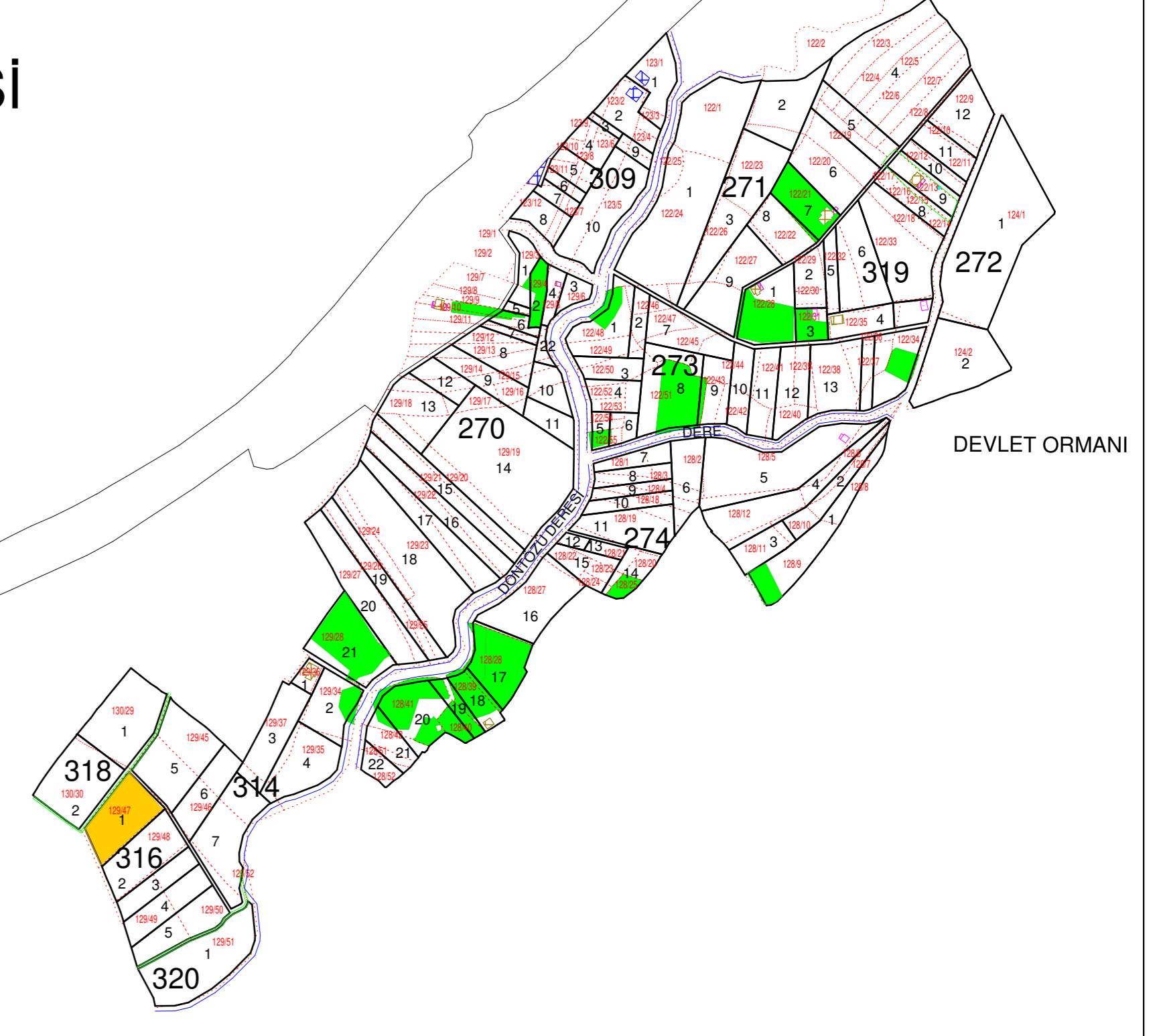



MUĞLA GİRME VE SEKİ SULAMALARI AT VE TİGH PROJESİ
DONT MAHALLESİ YER TESLİMİNE ESAS PARSELASYON
PLANLAMA HARİTASI



DONT(YAYLA ESENKÖY)
YERLEŞİM ALANI



KINIK MAHALLESİ
TOPLULAŞTIRMA SAHASI

DEVLET ORMANI

DEVLET ORMANI

YAYLA CEYLAN MAHALLESİ
TOPLULAŞTIRMA SAHASI

LEJANT	
[Red Line]	YOL
[Green Area]	YEŞİL ALAN
[Blue Area]	SULAMA KANALI
[Yellow Area]	YER TESLİMİNE ESAS PARSEL
[Black Line]	PARSEL SINIRI
[White Area]	YER TESLİMİNE ESAS PARSEL
[Red Area]	DEVLET ORMANI
[Blue Area]	YAYLA CEYLAN MAHALLESİ TOPLULAŞTIRMA SAHASI
[Green Area]	KINIK MAHALLESİ TOPLULAŞTIRMA SAHASI

T. C. TARIM VE ORMAN BAKANLIĞI DEVLET SU İŞLERİ GENEL MÜDÜRLÜĞÜ ARAZI TOPLULAŞTIRMA VE TİGH DAİRE BAŞKANLIĞI				
İL: MUĞLA	[Map of Muğla Region]			
İLÇE: SÖĞÜTÖREN	MAHALLE: DONT			
İNCELENDİ:	ADI VE SOYADI	TARİH	İMZA	TASDİK MERKİ
KONTROL MÜHENDİSİ		...		
ŞUBE MÜDÜRÜ	
DEVLET SU İŞLERİ 21. BÖLGE MÜDÜRLÜĞÜ ARAZI TOPLULAŞTIRMA VE TİGH ŞUBE MÜDÜRLÜĞÜ AYDIN				
İNCELENDİ:	ADI VE SOYADI	TARİH	İMZA	TASDİK MERKİ
KONTROL MÜHENDİSİ	Abdülhamit Uzun ÇATLI Zihnel Yak. Mühendisi	...		
ŞUBE MÜDÜRÜ	Selim KAZMAZÖZÜLÜ Bülent Mısırlı
MUĞLA GİRME VE SEKİ SULAMALARI ARAZI TOPLULAŞTIRMA VE TARLA İÇİ GELİŞTİRME HİZMETLERİ PROJESİ YAPIM İÇİ				
DONT MAHALLESİ YER TESLİMİNE ESAS PLANLAMA HARİTASI ESKİ - YENİ İKLVİYET HARİTASI				
YAPAN:		...		
ÇİZEN:	Ali Tosun Harita Mühendisi	...		
KONTROL:		...		
PROJE MÜDÜRÜ:		...		
PAFTA NO:		ÖLÇEK:	1 / 5000	
ARŞİV NO:		REV. NO:		